





















6. MASSNAHMEN

- | | | | |
|--|---|--|---|
|  | ERHALTUNG UND ENTWICKLUNG WERTVOLLER LANDSCHAFTS-BESTANDTEILE (RUDIMENTE HISTORISCHER NUTZUNGSFORMEN) |  | ENTWICKLUNG VON WALDSÄUMEN / PFLEGE UND DAUERHAFT ERHALTUNG VON ALTHOLZSÄUMEN |
|  | ARTENSCHUTZMASSNAHME |  | FLÄCHEN FÜR FREIE GEHÖLZSUKZSSION |
|  | GEWÄSSERRENATURIERUNG:
ÖFFNUNG / NATURNAHE UMGESTALTUNG |  | ERHALTUNG/UMBAU ZU KLINGEN- BACHSAUMWALD |
|  | PFLEGE UND ENTWICKLUNG VON ACKERRANDSTREIFEN / WIESENRAINEN |  | UMBAU NICHT-STANDORTGERECHTER AUFFORSTUNGEN ZU MISCHWALD |
|  | PFLANZUNG UND ERHALTUNG VON GEHÖLZREIHEN / ALLEEN |  | ERHALTUNG VON ALTHOLZBESTÄNDEN |
|  | PFLANZUNG UND ERHALTUNG VON GEHÖLZEN |  | ERHALTUNG DER BAUMKULISSE |
|  | PFLEGE UND ENTWICKLUNG VON HALBTROCKENRASEN / MAGERRASEN |  | STADTKREISGRENZE |
|  | PFLEGE UND ENTWICKLUNG VON FEUCHTSTANDORTEN |  | GRENZE DES NACHBARSCHAFTSVERBANDES |
|  | PFLEGE UND ENTWICKLUNG VON GRÜNLAND- BZW. EXTENSIVACKERFLÄCHEN | | |
|  | PFLEGE UND ENTWICKLUNG DES NUTZUNGSMOSAIKS AUS BAUMWIESEN / WIESEN / GÄRTEN / ACKERPARZELLEN | | |

Juli 2004

M.1:10000  **NORD**

 0 200 400 600